

# ŽST.ŠATOV

SMĚR  
RETZ

SMĚR  
ZNOJMO

So












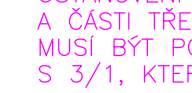




SO2

S03

1

2

LEGENDA:

- |  |  |
|--|--|
|   | Hranice pozemků – KN   |
|   | Hranice drožního pozemku   |
|   | SMĚROVÁ A VÝŠKOVÁ ÚPRAVA GPK   |
|   | STÁVAJÍCÍ KOLEJ  |
|   | STÁVAJÍCÍ HRANA NÁSTUPIŠTĚ   |
|   | NOVÁ HRANA NÁSTUPIŠTĚ  |
|   | POTRUBÍ PVC KG   |
|   | POLOHA NAVRŽENÉHO NÁSTUPIŠTĚ A PŘÍSTUPOVÝCH PLOCH – POVRCH ZÁMKOVÁ DĚLAŽBA 200x200mm SE ZKOSENÝMI HRANAMI VIZ. TZ  |
|   | POLOHA NAVRŽENÉHO NÁSTUPIŠTĚ – POVRCH ZÁMKOVÁ DĚLAŽBA 200x200mm BEZ ZKOSENÝCH HRAN (PODĚL VODICÍCH LINIÍ, VÁROVNÝCH A SIGNÁLNÍCH PÁSŮ) VIZ. TZ   |
|   | POLOHA NAVRŽENÉHO NÁSTUPIŠTĚ – POVRCH ZÁMKOVÁ DĚLAŽBA S VÝSTUPKY (NENÍ BAREVNĚ KONTRASTNÍ) – TVOŘÍ SIGNÁLNÍCH PÁS VIZ. TZ  |
|   | POLOHA NAVRŽENÉHO NÁSTUPIŠTĚ – POVRCH ZÁMKOVÁ DĚLAŽBA S VÝSTUPKY ( BAREVNĚ KONTRASTNÍ) – TVOŘÍ VÁROVNÝ PÁS VIZ. TZ   |
|   | POLOHA NAVRŽENÉHO NÁSTUPIŠTĚ TYPU SUDOP – NÁSTUPIŠTNÍ DESKA PŘEFABRIKOVANÁ UŽITÁ KZ 23 VČETNĚ OPTICKÉHO ZNAČENÍ VODICÍ LINIE S FUNKCÍ VÁROVNÉHO PASU VIZ. TZ<br>UŽITĚ NÁSTUPIŠTNÍ DESKY DODÁ INVEŠTOR STAVBY, ZBYLÉ ČÁSTI DĚL VL – ZHOTOVITEL STAVBY |
|   | POSLUNY OSY KOLEJE (mm), UMÍSTĚNÍ URČUJE SMĚR POSUNU   |
|   | STÁVAJÍCÍ STOŽÁR OSVĚTLENÍ   |
|   | NOVÉ OSVĚTLENÍ   |
|  | STÁVAJÍCÍ NÁVĚSTÍDLA   |

POZNÁMKA 1:

PŘED ZAHÁJENÍM ÚSTAVY I V JEJÍM PRŮBĚHU MUSÍ BÝT POSTUPOVÁNO VE SMYSLU  
USTANOVENÍ ODDÍLU B α KAPITOLY II. ČÁSTI ČTVRTÉ PŘEDPISU ČD S 3/1  
A ČÁSTI TŘETÍ PŘEDPISU ČD S 3.  
MUSÍ BÝT POSTUPOVÁNO DLE USTANOVENÍ NOVÝCH PŘEDPISŮ ČD S3, S3/2 α 1.ZMĚN  
S 3/1, KTERÉ NABÝLY PLATNOSTI 1.1.2003.

POZNÁMKA 2:

STAVBU BUDE NUTNO GEODETICKY VYTÝČIT

**UPOZORNENÍ !**

V TÉTO SITUACI JSOU INFORMATIVNĚ ZAKRESLENY INŽENÝRSKÉ SÍTĚ, JEJICHŽ POLOH  
BYLA PŘEVZATA Z PODKLADŮ JEDNOTLIVÝCH SPRÁVCŮ. KOPIE ZAKRESŮ SPRÁVCŮ  
JSOU OBSAHEM DOKLADOVÉ ČÁSTI. PŘED ZAHÁJENÍM VÝKOP.PRACÍ MUSÍ BÝT  
PROVEDENO JEJICH VYTÝČENÍ.

SOUŘADNICOVÝ SYSTÉM: JTSK  
VÝŠKOVÝ SYSTÉM: Bpv

Jiná ověření:		Paré:	
Orientační schéma:		Razítko oprávněné osoby:	
Revize: Datum: Popis:		Kontroloval: Datum:	
P01	18.03.2025	Odevzdání dokumentace k pilgovníkovému řízení	Radek Kverka, DIS

Stavební/Investor:	<b>Správa železnic, státní organizace</b> Adresa: <b>Dlážděná 1003/7, 110 00 Praha 1</b> Zástupce investora: <b>Stavební správa východ</b> Adresa: <b>Nerudova 773/1, 779 00 Olomouc</b>	 <b>SPRÁVA ŽELEZNIC</b>
Zhotovitel díla:	<b>DMC Havlíčkův Brod s.r.o.</b> Průmyslová 941, 580 01 Havlíčkův Brod T: +420 569 400 512 E: prjmen@dmchb.cz	 <b>DMC</b> Havlíčkův Brod
Kontakt:		
Zhotovitel části/objektu:	<b>DMC Havlíčkův Brod s.r.o.</b> Průmyslová 941, 580 01 Havlíčkův Brod T: +420 569 400 512 E: prjmen@dmchb.cz	 <b>DMC</b> Havlíčkův Brod
Adresa:		
Kontakt:		
Hlavní projektant (HIP):	<b>Radek Kverka DIS</b>	Specialista: <b>Ing. xxxxxxxx</b>

Název stavby/akce:	<b>Prodloužení nástupiště č. 1 v ŽST Šatov a zastávce Znojmo - Nový Šaldorf</b>	Označení investora: _____ Zakázka: <b>24047</b> Označení části: <b>D</b>						
Název části:	KOLEJOVÝ SVRŠEK A SPODEK A NÁSTUPIŠTĚ							
Název objektu/díle části:	SO 111-11-01 žst. Šatov, Zelezníční svrsek SO 121-11-01 žst. Šatov, Nástupiště SO 122-11-01 žst. Šatov, Orientační systém pro cestující	Objekt/Skupina objektů: <table border="1" style="width: 100%; border-collapse: collapse; text-align: center;"> <tr> <td style="width: 33%;">Název</td> <td style="width: 33%;">Jedn.</td> <td style="width: 33%;">Rozsah</td> </tr> <tr> <td>SK122 11</td> <td>1</td> <td>-</td> </tr> </table>	Název	Jedn.	Rozsah	SK122 11	1	-
Název	Jedn.	Rozsah						
SK122 11	1	-						
Název přílohy:	Ž. Št. Šatov - Půdorys nástupiště	Dílčí část: <b>D.2</b> Typ: <b>1</b> Číslo přílohy: <b>06</b>						
Název díle části přílohy:								
Odpovědný projektant:	Zpracovatel přílohy: Radek Kverka DIS	Měřítko: 1:100 Formáty: XxA4 Stupeň dokumentace: <b>DP5 + PDPS</b>						
Kraj:	Katastrální území: Žst. Šatov	Směrnice datum zpracování: <b>18.06.2025</b> Stupeň dokumentace: <b>DP5 + PDPS</b>						
Jihomoravský	Nový Šaldorf [707988]							